



L'îloz'
Le grand parc
entre eau et nature


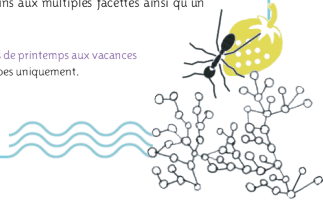


L'îloz', l'entrée eau et nature du Grand Parc, dédié à la découverte de l'environnement au cœur du fleuve Rhône. L'îloz' propose des espaces d'exposition, des jardins aux multiples facettes ainsi qu'un large programme d'animations et de balades.

Ouvert les week-ends, jours fériés et vacances scolaires (des vacances de printemps aux vacances d'automne). En dehors de cette période sur réservation pour les groupes uniquement.

grand parc
environnement

Pour plus de précisions,
tél : 04 37 26 85 10
ou www.grand-parc.fr



ENVIRONNEMENT

LES ALLIVOZ - LE TOUR DES 4 LACS

Parcourez la zone Amont du Grand parc pour découvrir toutes les facettes naturelles du Grand parc qui s'offre au promeneur : lacs, ruisseau, forêts, champs et prairies...

Tout d'abord, suivons les berges du lac des Allivoz pour rejoindre le delta du Vieux Rhône (ancien passage du fleuve) puis passons entre le grand lac du Drapeau et le petit lac boisé de L'île Paul (ne cherchez pas, il n'y a pas d'île !). Continuons maintenant en longeant les prairies sèches du fer à cheval et de la Forestière, véritables vestiges des paysages d'autrefois, ces milieux patrimoniaux riches en biodiversité spécifique sont désormais entretenus par une pratique écologique : la

gestion pastorale (chèvres et vaches). Et nous arrivons alors au lac de la Forestière, dernier site d'extraction de graviers du Grand parc, la vie aquatique est vite revenue à la fin des travaux de renaturation en 2016 pour un faire aujourd'hui un des sites les plus remarquables pour la biodiversité du Grand Parc. Après avoir fait le tour par le nord, nous suivons désormais le cours d'un petit ruisseau alluvial du Rhône qui emprunte un ancien passage du fleuve jusqu'au delta du vieux Rhône : le Rizan (parfois à sec ou bien en eau en fonction des crues) pour finalement rentrer à L'îloz' par le canal de Jonage et sa vue sur le Grand Large.



grand parc
miribel jonage

l'îloz
Le grand parc
entre eau et nature

FFRandonnée
les chemins, une richesse partagée
Rhône-Métropole de Lyon

PR®

L'îloz' Le tour des 4 lacs

2 H 30

9,9 km

Cette randonnée de 10km vous fera découvrir la zone dite amont du Grand Parc sous toutes ses facettes avec comme objectif le tour du lac de la Forestière : dernière zone d'extraction de graviers exploitée au Grand Parc, le lac de la Forestière est désormais un lac très prisé de la faune aquatique : oiseaux, castors ou libellules s'y sont installés dès la fin des travaux en 2016. »
ATTENTION -> les prairies naturelles du parc sont des milieux de vie très fragiles abritant de nombreuses espèces végétales protégées. Merci de les respecter en restant sur les chemins.

SITUATION

Au départ de L'îloz', situé à 30min du centre de Lyon
Accès en Transport en commun : ligne 95, arrêt « Meyzieu – Parc du Grand Large ».
Marchez ensuite pendant 1 km pour rejoindre L'îloz'.



PARKING

parking bus L'îloz' (Latitude 45.791279° / longitude 4.977175).
Marchez ensuite pendant 500 m pour rejoindre L'îloz'.



À DÉCOUVRIR EN CHEMIN

- 4 lacs : Allivoz, Drapeau, île Paul, Forestière
- La forêt alluviale
- La prairie du fer à cheval
- Le ruisseau du Rizan
- Le delta du Vieux Rhône
- Les oiseaux d'eau
- Les traces du castor
- les troupeaux du parc (chèvres et vaches)



À DÉCOUVRIR EN RÉGION

- La ViaRhôna
- Le Grand Large

BALISAGE

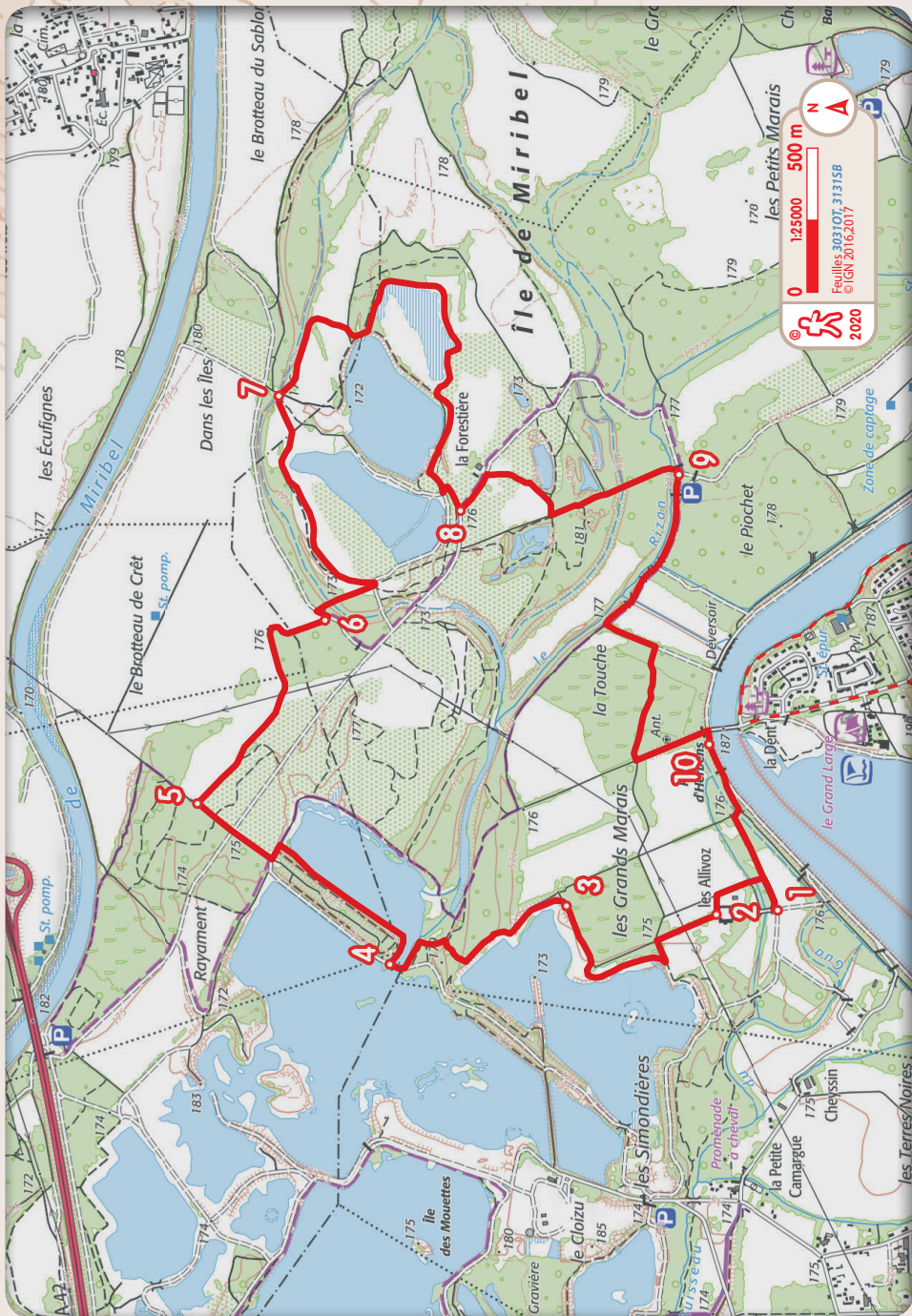


- L'îloz', Grand Parc de Miribel Jonage : 69330 Meyzieu, 04.37.26.85.10, <https://www.grand-parc.fr>.



Comité

- Comité Départemental de la Randonnée Pédestre du Rhône et Métropole de Lyon : 04 72 75 09 02, rhone@ffrandonnee.fr, www.rhone.ffrandonnee.fr.



- 1** Face au portail d'entrée de L'îloz' et au niveau du poteau « Ferme des Allivoz », prendre la direction « L'îloz' livraison » à droite. Au croisement tourner à gauche pour suivre « L'îloz' livraison ». Contourner L'îloz' puis tourner à gauche.
- 2** Au niveau du portail d'accès à L'îloz' tourner à droite pour emprunter l'allée des tilleuls. Tourner à gauche après la barrière, longer le bois. A la croisée des chemins, face au lac, tourner à droite. Puis au niveau du gros tilleul continuer tout droit.
- 3** Le sentier se sépare en deux, emprunter celui de gauche, puis poursuivre sur le chemin plus large tout droit. Au point de localisation « Q » tourner à droite et pénétrer dans un bois. Au croisement prendre tout droit, descendre puis tourner tout de suite à gauche. Longer le lac puis tourner à droite et emprunter le passage entre les deux lacs.
- 4** Après le passage entre les deux lacs tourner à droite pour entrer dans la forêt et ensuite longer le lac sur environ 500m. Au bout du chemin prendre à gauche. A l'intersection suivante, point de localisation « P », prendre à droite et continuer tout droit en direction du pylône électrique sur environ 300m
- 5** Tourner à droite, entre bois et champs. Au bout du chemin, tourner à gauche puis immédiatement à droite.
- 6** Descendre dans un creux, puis remonter en face. A la croisée des sentiers, tourner à gauche en épingle, longer la clôture puis poursuivre tout droit en laissant un lac à droite.
- 7** Traverser dans le lit asséché d'un ruisseau en direction du jalon. Continuer tout droit vers un lac et le contourner par la gauche. Au bout du sentier tourner à droite puis 50m plus loin, à la fourche, prendre à droite pour longer le lac.
- 8** A la croisée des chemins, tourner à gauche en direction du Gué du Rizan. Au niveau du bâtiment abandonné, emprunter le sentier à droite, au bout tourner à gauche.
- 9** Emprunter un pont de bois et à la sortie du bois, tourner à droite en direction de L'îloz'. Poursuivre tout droit. Passer la zone du déversoir, puis à l'intersection poursuivre à gauche en direction du Pont d'Herbens. Tourner à droite sur le chemin, puis au croisement suivant à gauche.
- 10** Au pont d'Herbens, tourner à droite. Au niveau de la barrière, poursuivre à droite, puis emprunter le pont à droite et tourner immédiatement à gauche. Au croisement continuer tout droit et rejoindre le départ.