

n°6

JANVIER 2009

'écho

grand parc

miribel jonage

Dossier p.4

Centre de Pédagogie Eau et Nature des Allivoz

Aménagements

La signalétique réglementaire retravaillée
Une nouvelle porte verte pour le Grand Parc
Du Léman à la Méditerranée...



© F. Boisjoly



Les acteurs du Grand Parc Miribel Jonage

2 200 hectares non constructibles en zone périurbaine, propriété du SYMALIM qui en confie la gestion et l'animation à la SEGAPAL.

SYMALIM, syndicat mixte pour l'aménagement et la gestion du Grand Parc. Propriétaire du site. 16 collectivités membres : Communauté Urbaine de Lyon, Conseil général du Rhône, Conseil général de l'Ain, communes de Lyon, Villeurbanne, Beynost, Décines, Jonage, Jons, Meyzieu, Miribel, Neyron, Niévroz, Saint-Maurice-de-Beynost, Thil, Vaulx-en-Velin. 27 élus siègent au Comité syndical, organe délibérant qui fixe les grandes orientations et arrête la stratégie de développement du site.

Président : Jérôme Sturla, Conseiller général du Rhône, Conseiller communautaire, 1^{er} adjoint au maire de Décines. Directrice : Anne Moignard. 4 salariés permanents.

SEGAPAL, société d'économie mixte pour la gestion et l'animation du Grand Parc. Régisseur intéressé du SYMALIM.

Président : Raymond Terracher, Conseiller général du Rhône, 1^{er} adjoint au maire de Villeurbanne, Vice-président du SCOT de l'agglomération lyonnaise. Vice-président : Jacky Bernard, Vice-président du Conseil Général de l'Ain, Maire de Montluel. Directeur général : Didier Martinet. 70 salariés permanents.

Le Grand Parc c'est aussi plus de 350 personnes qui interviennent dans un cadre professionnel à l'année ou en saison : extracteurs, agriculteurs, maîtres-nageurs sauveteurs, animateurs, restaurateurs, ONF...

Les 5 commissions du Symalim

Ces commissions, présidées par les Vice-présidents du Symalim et composées d'élus avec l'appui de techniciens, se réunissent 2 à 5 fois par an pour :

- impulser les réflexions et actions au sein même du Syndicat,
- contrôler l'avancement des projets, avant d'élargir la réflexion à d'autres instances,
- proposer des orientations sur les dossiers techniques en vue de leur discussion en Bureau puis de la validation en Comité syndical.



COMMISSION MILIEUX NATURELS ET USAGES DURABLES

PRÉSIDIÉE PAR CHRISTIAN BARDIN



COMMISSION TRAVAUX

(Président en attente de nomination)



COMMISSION PÉDAGOGIE DE L'ENVIRONNEMENT

PRÉSIDIÉE PAR MICHEL BURONFOSSE



COMMISSION SECURITÉ

PRÉSIDIÉE PAR ODETTE GARBRECHT



COMMISSION ACCESSIBILITÉ ET DÉPLACEMENTS

PRÉSIDIÉE PAR CHRISTOPHE QUINIOU

Jérôme Sturla est en charge du **rayonnement culturel**, de l'**événementiel** ainsi que du **financement** et des **statuts du parc**.



Depuis les dernières élections municipales et cantonales une nouvelle équipe gère et anime le SYMALIM, organisme propriétaire du Grand Parc Miribel Jonage.

En qualité de nouveau président, j'ai pris, en quelques mois, la mesure du rôle joué par cette infrastructure située au cœur de la métropole lyonnaise. Localisé sur plusieurs territoires et géré par des élus originaires de deux Conseils généraux, d'une grande Agglomération et d'une dizaine de communes riveraines, ce site contribue à préserver un espace naturel de qualité au sein de l'Aire Urbaine de Lyon.

Véritable poumon vert, il remplit différentes fonctions sur le plan environnemental, il offre la possibilité de s'adonner à divers loisirs de plein air et constitue une importante ressource en eau potable. En parcourant ce nouveau numéro de L'Echo, vous appréhendez la pluralité des projets qui participent au développement du Grand Parc dont la superficie de 2 200 hectares le situe au niveau des premiers parcs périurbains d'Europe.

Ce patrimoine naturel à préserver doit être considéré par la population et l'ensemble des décideurs comme un outil incontournable de sensibilisation aux enjeux du développement durable. La réalisation du centre de Pédagogie Eau et Nature des Allivoz participe pleinement de cette dynamique et de cet objectif. En ce sens, il sera le projet emblématique de cette mandature.

En effet, la transmission de la connaissance au plus grand nombre est l'un des vecteurs les plus importants pour que chacune et chacun d'entre nous se sentent concerné par les questions environnementales. Rien de plus naturel pour que le Grand Parc puisse remplir cette mission en se dotant d'un outil pédagogique et éducatif de grande qualité.

En espérant échanger prochainement avec vous sur les différents sujets qui rythment la vie du Grand Parc, je vous souhaite une belle et heureuse année 2009.

Jérôme Sturla

Président du SYMALIM

Conseiller général du Rhône, 1^{er} adjoint au Maire de Décines

Avancement des projets

Chaque année, le Symalim est maître d'ouvrage de nombreux projets visant à maintenir en l'état son patrimoine ou à le valoriser, dans le cadre de l'application du Plan Directeur entre 2005 et 2015.

Chaque chantier se décompose comme suit :





COMMISSION TRAVAUX



COMMISSION PÉDAGOGIE DE L'ENVIRONNEMENT

Secteur de la Droite et du Drapeau



Point sur l'aménagement de la Droite

Le projet d'aménagement du secteur de la Droite et du lac du Drapeau est en bonne voie. 2008 aura marqué la fin de l'extraction du premier casier de granulats, soit 1/3 des 1 million de m³ qui devront en tout être prélevés. Les travaux de terrassement et d'aménagement prendront fin en 2010. Le secteur devrait être réouvert au public dès 2011. Les visiteurs pourront dès lors profiter d'un site ludique et pédagogique mettant en valeur le patrimoine naturel : labyrinthe végétal, étangs, belvédères, falaise à hirondelles...

Situé dans la partie nord du parc, le secteur de la Droite et du Drapeau compte parmi les derniers sites d'aménagement par extraction, activité historique du parc. Le projet est conçu pour répondre à des besoins hydrauliques et écolo-

giques, en favorisant un cadre propice à la découverte de l'environnement.

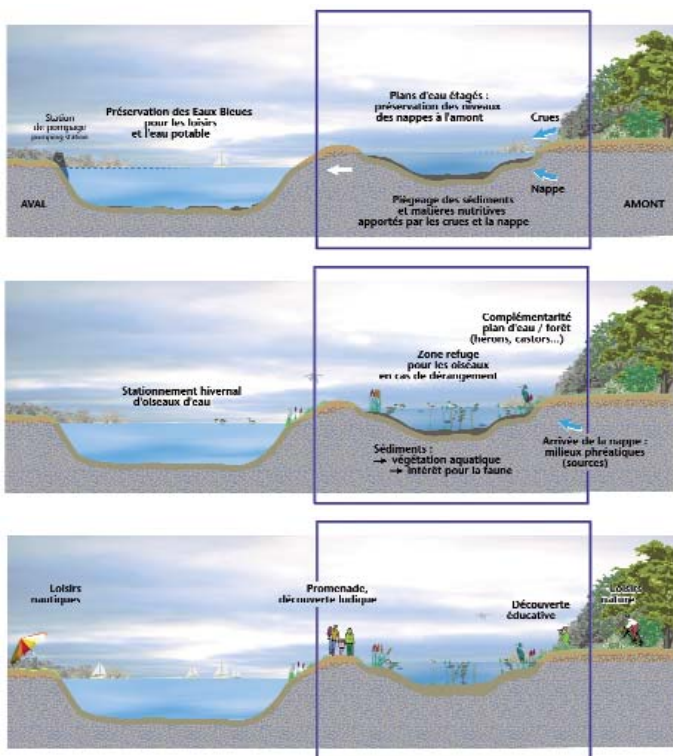
L'aménagement est financé à hauteur de 8% par le Conseil général de l'Ain et pourrait bénéficier de fonds européens (FEDER) pour ses aspects pédagogiques et paysagers. Le Grand Parc l'a en effet présenté au Grand Lyon comme action possible à inclure au projet urbain intégré de l'agglomération lyonnaise répondant au thème "développer l'activité touristique en misant sur la valorisation des atouts, sur l'innovation et sur le développement durable". Le projet a été retenu par le Grand Lyon.

Pour aller plus loin :

Claude Coste / coste@grand-parc.fr

Murielle Champion / champion@grand-parc.fr

Un projet, trois vocations



Sur le plan hydraulique, éviter l'abaissement de la nappe à l'amont et les perturbations trop fortes en période de crue.

Sur le plan écologique, créer des plans d'eau très peu profonds et plus encore des espaces palustres (inondations temporaires) où puissent se développer une flore et une faune intéressantes.

En matière de loisirs, créer des espaces plus naturels pour la promenade et la découverte de la nature par le public.



Un site Internet 2.0

Le site Internet du Grand Parc s'est offert un lifting technique au printemps 2008. Doté désormais d'une interface plein écran (écran 17 pouces) avec des photos agrandies et récentes, le site Internet surfe sur la vague de l'Internet communautaire dit Web 2.0. En plus du forum créant une communication interactive et thématique, de nouvelles fonctionnalités 2.0 sont désormais disponibles comme le flux RSS (pour être informé uniquement des dernières nouveautés) et les nuages de tags (pour afficher les recherches les plus populaires). Le portail d'accueil, point d'entrée général du site, a lui aussi été revisité par la même occasion et présente chaque mois, les événements à ne pas manquer, le tout accessible en un clic de souris. Concernant la gouvernance du Grand Parc, la nouvelle équipe d'élus du Symalim et un trombinoscope sont en ligne dans la rubrique "Les acteurs du Parc". Les pages Internet consacrées au Symalim sont consultables sur : www.grand-parc.fr/institutionnel

Pour aller plus loin :

Arnaud Barret / barret@grand-parc.fr

Castor d'Eurasie
Castor fiber




Avancement du projet



8% Conseil général de l'Ain
28 k€

14% Fonds FEDER
50 k€

Dans le cadre du programme opérationnel compétitivité régionale et emploi





COMMISSION
TRAVAUX



COMMISSION
PÉDAGOGIE DE L'ENVIRONNEMENT

Centre de Pédagogie
Eau et Nature



Centre de Pédagogie Eau le projet en bonne voie

En 2011, le Grand Parc Miribel Jonage sera doté d'un nouvel outil pédagogique majeur : le Centre Eau et Nature des Allivoz. Le projet fera du lieu un site référent en matière d'éducation à l'environnement. À travers sa politique d'aménagement, le parc développe, depuis une dizaine d'années déjà, des activités de découverte et d'éducation à l'environnement dans l'optique de sensibiliser le plus grand nombre aux problématiques et enjeux liés à son territoire.

Le Grand Parc et l'Eau, une relation privilégiée



Avec plus de 350 hectares de plans d'eau, le Grand Parc constitue un lieu unique et naturellement désigné pour accueillir un centre de pédagogie sur l'eau.

La possibilité de découvrir les lacs mais aussi des marais, des îles, la présence de la nappe phréatique, la proximité des canaux de Miribel et de Jonage, font de cet espace un site exceptionnel à l'échelle de l'agglomération dans ce domaine.

Comité de pilotage Allivoz

Le projet du Centre de Pédagogie Eau et Nature a été présenté en Comité de Pilotage le 12 novembre 2008. L'accent a été mis sur l'intention pédagogique du projet, la localisation stratégique du centre vis-à-vis de l'agglomération et son accessibilité modes doux.

Une démarche pédagogique affirmée

Le Centre de Pédagogie Eau et Nature constituera **un lieu de découverte, d'échange, de démonstration, d'expérimentation dédié à l'eau**. Les thématiques, abordées sous l'angle spécifique des caractéristiques de l'île de Miribel-Jonage, iront des différents usages de l'eau, à la biodiversité abritée sur le site sans oublier les risques liés à l'eau... **Le projet appuie largement la démarche d'éducation à l'environnement chère au Grand Parc**. L'intention pédagogique est présente à travers 5 objectifs :

- faire connaître le rôle, le fonctionnement et la fragilité du site,
- faire percevoir les tensions entre urbanisation et milieu naturel,
- favoriser la réflexion et l'implication dans la protection de l'environnement,
- favoriser le vivre ensemble entre communautés et entre générations,
- gérer la fréquentation tout en préservant la biodiversité du site.

Pour aller plus loin :

Didier Martinet / martinet@grand-parc.fr
Richard Trillat / trillat@grand-parc.fr

700 m² de bâtiments dédiés à l'environnement

Le futur Centre de Pédagogie Eau et Nature des Allivoz proposera à un large public des équipements et activités permettant de sensibiliser, faire découvrir et susciter des comportements écocitoyens : salles d'observations et d'expériences, maquette interactive, salles d'exposition, centre de documentation, etc. soit 700 m² de bâtiments auxquels s'ajoutent sentiers d'interprétation et jardins. Il s'agira de mettre connaissances et enjeux à la portée de tous, de manière ludique et culturelle.

L'accessibilité modes doux privilégiée

Le centre bénéficie d'une excellente desserte modes doux. L'itinéraire Léman / Mer Méditerranée amène les visiteurs à passer devant l'entrée du centre, permettant par la même occasion de relier le site aux berges du canal de Jonage qui seront aménagées prochainement dans le cadre de l'Anneau Bleu. Ces équipements feront du Centre des Allivoz une étape naturelle pour les cyclotouristes qui échappent le long du Rhône et le rendront également facilement accessible à vélo pour l'ensemble des habitants de l'agglomération lyonnaise.



et Nature :

Un projet en parfaite cohérence avec les vocations du site...

L'éducation à l'environnement est partie intégrante de l'activité du Grand Parc Miribel Jonage. Elle permet d'harmoniser les 4 vocations du parc :

- **Préserver la ressource en eau potable,**
- **Restaurer le champ d'expansion des crues,**
- **Valoriser le patrimoine naturel,**
- **Développer des loisirs de plein-air.**

... et le développement multipolaire de l'agglomération

Équipement essentiel pour le Grand Parc, le projet de Centre de Pédagogie Eau et Nature des Allivoz est inscrit au plan directeur 2005 – 2015 cosigné en 2006 par le Symalim, la Segapal et leurs partenaires : l'État, la Région Rhône-Alpes, le Grand Lyon et le Conseil général de l'Ain. Le site entend contribuer au développement harmonieux de l'agglomération en participant à la structuration de l'Est lyonnais.

Aujourd'hui, les Allivoz : lieu d'accueil et de travail

Terrain d'expression et de promotion de l'écologie, lieu de mixité sociale, les jardins sont le support d'activités multiples depuis plusieurs années.

- **Le jardin écologique et pédagogique des Allivoz**, première pierre du projet : **Ouvert en 2005**, ce jardin constitue un outil d'éducation à l'environnement s'adressant à des publics variés : scolaires, groupes et particuliers. Le site favorise également les rencontres entre des publics issus de différents milieux.
- **Le jardin d'acclimatation**, témoin de l'évolution du site : La restauration de ce jardin a été lancée en **2007**. On doit cet espace singulier au travail de Bernard Van Meerhaeghe, herpétologue érudit, qui entreprit dans les années 70 de rassembler, sur 2 500 m², vingt-cinq écosystèmes différents. Véritable reflet de la diversité des milieux propres au Grand Parc mais aussi inscrit dans l'histoire de l'horticulture lyonnaise, ce jardin témoigne de la richesse

des possibilités offertes par le site et souligne la volonté du Grand Parc de préserver et valoriser le patrimoine culturel et « naturel » légué.

Le Centre de Pédagogie Eau et Nature assurera une continuité des fonctions et vocations qui sont celles des jardins aujourd'hui : espace de travail pour les services du parc, site d'accueil pour les usagers, lieu d'échange avec les acteurs de la protection de l'environnement, lien partenarial avec d'autres sites d'éducation à l'environnement.

Pour aller plus loin :

Damien Lamothe / jardin@grand-parc.fr



Gaïa, lauréate du Concours de maîtrise d'œuvre

C'est l'équipe du cabinet d'architecture Espace GAIA, retenue en mars 2008, qui réalisera le futur centre, associé à Pig Images (scénographe), Girus (Bureau d'Etudes Techniques) et Altéa (Paysagistes)

Toilettes sèches ?



Au printemps 2008, des toilettes sèches ont été installées au jardin écologique et pédagogique des Allivoz. L'essai ayant été concluant, d'autres toilettes du même type seront aménagées au sein du Centre Eau et Nature.

Avancement du projet



Co-financements du projet

Les études préalables au projet ont été cofinancées par la Région Rhône-Alpes (40%, 80 K€), le Grand Lyon (30%, 60 K€) et les Conseils Généraux de l'Ain (5%, 10 K€) et du Rhône (5%, 10 K€). Une réflexion est engagée avec les différents partenaires précités quant au montage financier indispensable à la réalisation des travaux. **Ce sont en tout 2 900 K€ qui devront être investis.**

Une démarche artistique en cohérence avec les orientations

Si la pédagogie est un art, l'art recèle lui-même un fort potentiel pédagogique en ce qu'il stimule à la fois sensibilité et réflexion. Il interpelle, incite à porter un regard neuf sur notre environnement. Cela, le Grand Parc l'a bien compris et le met en pratique au quotidien sur ses 2 200 hectares, en toute cohérence avec le Plan Directeur du site. Éducation à l'environnement, concertation, mixité des publics trouvent ainsi un écho dans les œuvres et pratiques artistiques développées sur le parc. Morceaux choisis...

La Mosaïque Culturelle du Grand Parc s'enrichit

Depuis 2007, le Grand Parc présente sa programmation artistique annuelle lors d'un moment convivial en présence des artistes impliqués. En 2008, le Concours Photo (mai - octobre), la Nuit du conte (mai), le Festival Woodstower (août), Destination Nature (septembre), l'implantation d'une œuvre LandArt sur le site (Déambulation Poétique) le lancement du projet des Chants Spiraliques (à la frontière entre l'esthétique et l'ethnologique), Les Polyphonies Automnales (Fête de l'automne - septembre) ont été autant de contributions artistiques qui, rapportées au Grand Parc, forment un tout cohérent.

Interventions artistiques et concertation

Déclencher une prise de conscience de ses publics quant à l'état des eaux, voici l'objectif poursuivi en septembre 2008 par le parc lors de la fête annuelle Destination Nature. Associé au Comité de bassin Rhône-Méditerranée et à l'État, avec le soutien de l'Agence de l'Eau, le Grand Parc a ce jour-là profité de la présence de 9 000 visiteurs pour consulter le public sur la ressource essentielle qu'est l'eau. Diverses interventions artistiques se sont faites : l'écho d'un débat sur l'avenir du Lac des Eaux Bleues :

installation artistique sur les mers, océans et cours d'eau en danger sur la planète, **pièce musicale** mêlant thème Western et élément liquide, improvisations **slam** avant et durant le débat...



L'initiation artistique support de cohésion sociale

Chaque année en mai, le parc dévoile le thème de son grand **Concours Photo**. Et chaque année en juillet, **des enfants des accueils collectifs de mineurs** sont invités à y prendre part. Encadrés par une jeune artiste du collectif ABI/ABO, ils sont initiés à l'art de la photographie, un excellent moyen pour eux de **développer une réflexion sur leur environnement** et d'en appréhender toutes les subtilités. Ils découvrent également une nouvelle manière d'exprimer leur sentiment quant au monde qui les entoure. Le parc prend alors à leurs yeux une toute autre dimension.

Saule blanc
Salix alba

développée entations du site

Quand festivités riment avec écocitoyenneté

Une quarantaine de manifestations se déroulent sur le parc chaque année. **La Fête de l'Automne, l'InterVTT, Destination Nature, le Festival de Musique Woodstower...** sont autant d'événements sportifs ou culturels intégrant dans leur programme des temps **favorisant des actions écocitoyennes**. Ainsi le Grand Parc a-t-il fait le choix d'accueillir le Festival de l'association Woodstower sur son territoire fin août, chaque année, pour sa logique de développement durable affirmée : **gobelets consignés** lors des soirées (en partenariat avec la Région Rhône-Alpes), stand de **tri sélectif** tenu par des jeunes en chantier formés par les animateurs du parc, mise à disposition de **toilettes sèches**, village d'**activités gratuites** accessibles à tous favorisant ainsi la mixité... Le festival attire plus de 10 000 visiteurs en moyenne sur le week-end dont 7 000 sur le site des concerts.

Un Grand Pach' pour le Grand Parc



Le Grand Parc accueillera en 2009 sur ses terres un bien étrange pachyderme de **4 mètres de haut** et de **2 mètres de large**. L'éléphant réalisé par un ferronnier d'art a été **offert par les Ateliers Frappaz de Villeurbanne** qui organisent chaque année le fameux festival des Invites. Cette sculpture, après avoir défilé dans les rues de Villeurbanne, trouvera son deuxième souffle sur le parc. Son corps sera végétalisé en partie. **Il symbolise**, de par sa composition et ses origines, **le lien ville-nature constitutif de l'identité du parc**. Suite à la consultation du personnel du parc, un nom et un site d'implantation lui ont été attribués. Grand Pach' devrait donc bientôt élire domicile dans le secteur du Fontanil.

Le Land Art, outil de sensibilisation

En 2007, **le public avait été consulté sur le choix d'implantation d'une œuvre Land Art sur le site**. Chose promise, chose due, c'est la **Déambulation Poétique**, proposée par Nicolas et Marie-Véronique Hessmann, qui **a été inaugurée en 2008**. L'œuvre composée de panneaux implantés sur le tour du lac des Eaux Bleues amène le public à profiter différemment de l'une des promenades les plus prisées du site. En regardant à travers un objectif intégré au panneau, il découvre un détail du paysage sorti de son contexte. *Extrait de l'ensemble, le détail forge sa propre histoire...*

Pour aller plus loin :
Damien Prost-Romand / prostromand@grand-parc.fr

Bilan de la saison 2008



Fréquentation et accès

+ 1% de fréquentation du parc sur l'année

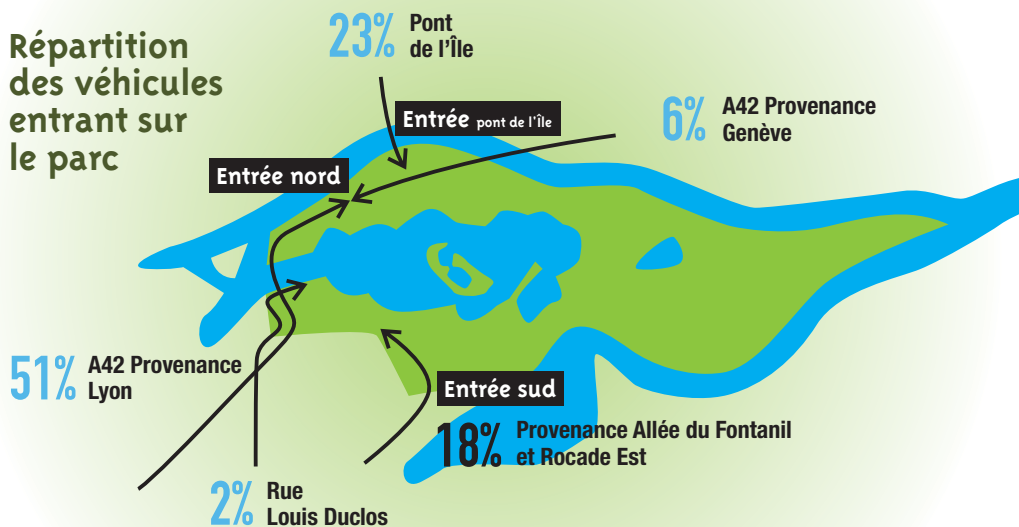
2 086 300 visiteurs estimés du 1^{er} juin au 31 août

50 400 le dimanche 22 juin

48 000 le dimanche 29 juin

126 000 visiteurs ayant emprunté la ligne de bus n°83 d'avril à septembre

Répartition des véhicules entrant sur le parc



Le SIS expérimente un nouvel outil

Le Service Information et Surveillance expérimente l'utilisation d'une base de données comme outil de gestion des incidents se produisant sur le parc. Les faits y sont classés en 3 grandes catégories : sociaux, techniques et naturels. Sur un panel de 133 faits recensés en 2008, les plus fréquents s'avèrent être les incidents sociaux (feux interdits, conduites dangereuses, ...). Cette base de données a pour objectif premier d'obtenir une photographie précise des dysfonctionnements repérés sur le site. Elle devrait à terme devenir un outil d'aide à la décision qui permettra d'orienter le travail du SIS.

Surveillance du site et sécurité

Toute l'année, le **Service Information et Surveillance** du parc veille à la sécurité des publics sur le site. Au plus fort de la saison, **14 personnes** sont mobilisables dont 7 cavaliers. 2 agents de médiation **viennent par ailleurs renforcer les effectifs**. Le SIS joue un rôle clé dans la coordination des interventions se déroulant sur le parc.

Le bilan de la **société Sécurité EAU Secours** mentionne en 2008 la gestion de 20 « aquastress » et la pratique de 545 soins (coupures, piqûres, malaises...). Elle a dû faire appel aux SDIS (Rhône et Ain) 17 fois.

Le **SIS** a comptabilisé pour sa part 43 interventions des SDIS. Le SAMU a quant à lui été mobilisé 4 fois durant la saison. Malgré l'importance des moyens mis en œuvre, le parc a déploré deux noyades en dehors des zones de baignade surveillée.

Parmi les chiffres diffusés par les partenaires dans le cadre du **Contrat Local de Sécurité** du parc, on peut signaler : 51 faits constatés par la Police Judiciaire dont plus de 40% élucidés, 145 contraventions dressées par la Police Routière, 14 infractions relevées par la Gendarmerie Nationale à proximité de l'espace naturiste (ont été verbalisés les adeptes récalcitrants pratiquant le naturisme délibérément hors de l'espace créé à cet effet par l'arrêté municipal pris par le Maire de Miribel en avril 2008).

Une offre événementielle de plus en plus dense

En accueillant, organisant ou co-organisant chaque année plus de **40 manifestations**, le Grand Parc multiplie les occasions de (re)découvrir son territoire. C'est dans cette optique que le parc propose des événements tels que le Festival de musique et d'arts de la rue **Woodstower**, un **Marché Bio** mensuel ou encore le **Raid du Castor**. C'est aussi pour cette raison que le site enrichit au fil des saisons son offre événementielle. Ainsi **la Nuit du Conte** co-organisé par l'AMAC, s'est-elle tenue pour la première fois en mai 2008 sur les berges du lac des Eaux Bleues.

Pour aller plus loin :
[Marc Troncale / evenementiel@grand-parc.fr](mailto:Marc.Troncale@evenementiel@grand-parc.fr)
 ou www.grand-parc.fr, rubrique "événementiel"



La Segapal, SEM pour la gestion et l'animation du Grand Parc, a reçu en 2008 le Prix régional « Vivons Ensemble la Cité » de la Région Rhône-Alpes pour l'organisation du Défi Handitechnique, manifestation en faveur de l'accessibilité des personnes handicapées (ci-dessus : édition 2008).



Grenouille Verte
Rana esculenta



Information et géolocalisation, une signalétique retravaillée

Du fait de l'étendue de son territoire, le Grand Parc multiplie les actions de prévention à destination du public. L'information quant aux bonnes pratiques à adopter sur le site reste un des premiers moyens d'assurer aux visiteurs tranquillité et sécurité. L'investissement portera également sur le développement d'outils d'aide à la localisation.

18 panneaux réglementaires réhabilités en 2008

On dénombre plus de 300 panneaux signalétiques sur le parc, dont la majorité se trouve sur la partie aval du site. Trois grands types sont recensés : réglementation, jalonnement, information. En 2008, l'affichage réglementaire a été entrepris aux entrées et aux pôles de diffusion du public soit 18 panneaux en tout sur le parc.

La signalétique réglementaire concerne principalement l'affichage du dispositif réglementaire (arrêté inter préfectoral, règlement intérieur) du site, les points de localisation, la gestion des zones de baignade (autorisée, surveillée, interdite ou indication du plus proche lieu de baignade), les dangers dus aux berges non stabilisées, le rappel d'interdiction des feux au sol, de la vente à la sauvette, et la gestion des crues.

L'intégralité des panneaux sera réhabilitée d'ici fin 2009.

Une signalisation spécifique pour la zone naturiste

Le secteur naturiste situé aux abords du site de la Mama a été ouvert officiellement le 9 avril 2008 par un arrêté du Maire de Miribel. La zone de pratique du naturisme y a été aménagée et clairement identifiée afin que chacun puisse profiter du parc en toute quiétude. Le secteur a également été doté de panneaux réglementaires aux entrées et sur les berges. Il est ainsi rappelé l'interdiction de la baignade sur la zone ; le public étant invité à se rendre sur les plages surveillées les plus proches.


De 17 à 230 points de localisation



Jusqu'à fin 2008, seuls 17 panneaux sur lesquels figure une lettre permettaient de se repérer sur le site. Leur nombre restant limité, notamment sur la zone amont, des points de repère supplémentaires seront positionnés sur les 230 totems de jalonnement à destination des modes doux. Les 150 totems des circuits VTT seront ainsi codés dès janvier 2009. Ces repères feront référence à une version quadrillée du plan du territoire, connue de tous les services de secours susceptibles d'intervenir sur le site : le plan ETARE.

Pour aller plus loin :

Christophe Jarraud / jarraud@grand-parc.fr
Damien Prost-Romand / prostromand@grand-parc.fr



Le plan ETARE, un outil de repérage à l'usage des Services Départementaux Incendie et Secours.

Le plan Etare se décline en une version quadrillée du plan du Grand Parc, permettant par exemple de situer précisément les points de rendez-vous lors de la coordination des secours. Les SDIS et les Services Information et Surveillance du parc travaillent ensemble sur la réactualisation de ce plan, outil précieux dans le montage des plans d'intervention. Un exercice de sécurité civile annuel permet notamment de tester ce dispositif et d'y apporter toute amélioration nécessaire.



100% SYMALIM



COMMISSION
TRAVAUX



COMMISSION
ACCESSIBILITÉ ET DÉPLACEMENTS

Bientôt une nouvelle Porte Verte pour le Grand Parc

L'aménagement en quelques chiffres

6,50 ha. aménagés

14 000 m² d'espaces verts reconquis

340 places de stationnement permanent

750 m de cheminement modes doux créés

450 m de voie dédiée aux bus et services

Vers une réduction du nombre de véhicules en transit

En 2005-2006, une première étape avait consisté en la remise en état de la borne escamotable rue Louis Duclos. L'aménagement a entraîné une réduction notable du trafic dit « de transit » sur le secteur. Toutefois, une partie de la circulation s'est trouvée reportée sur d'autres entrées du parc.

« À l'horizon 2015, il n'est pas envisageable de "sanctuariser" le site en supprimant tout accès automobile. En revanche, l'ambition consiste à offrir une réelle alternative à l'accès en voiture. Dans le parc, la circulation motorisée sera réduite au minimum. »

Extrait du Plan Directeur du Grand Parc

Après la mise en place d'une borne automatique en 2006, le projet de la Porte Verte entre aujourd'hui dans sa seconde phase avec l'aménagement du secteur à proprement parler. Les travaux doivent être réalisés courant 2009.

Le site aujourd'hui

A l'heure actuelle, le site de la future Porte Verte, au passage de la rue Louis Duclos, ne présente qu'un schéma de circulation peu lisible ainsi que des voiries inappropriées et des espaces verts dégradés. La circulation en mode doux et en transport en commun n'est pas facilitée. Aucun équipement du secteur ne matérialise une entrée sur le parc.

Des objectifs bien établis

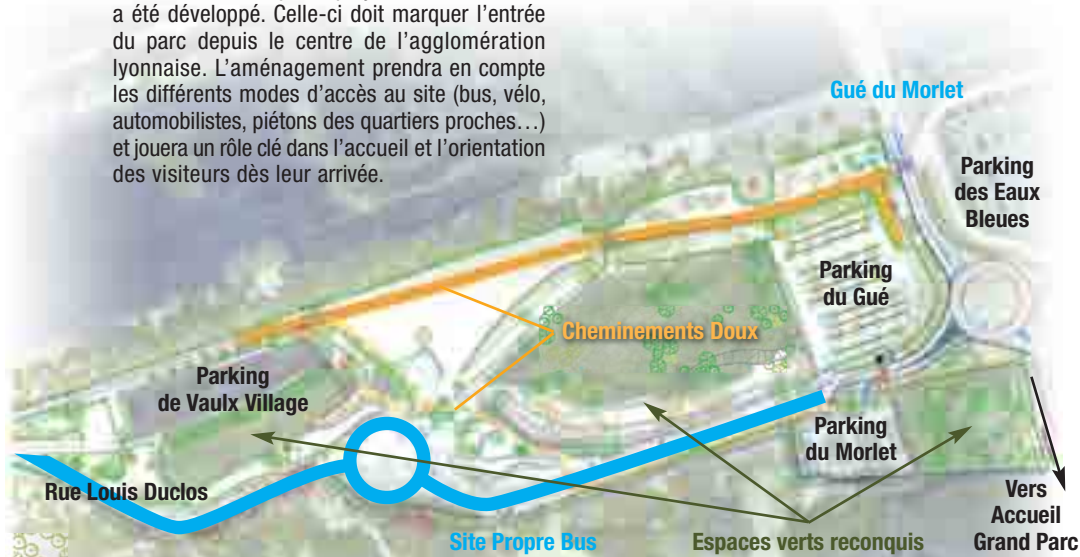
Abritant le site de captage de secours en eau potable de l'agglomération lyonnaise, le parc s'engage à protéger la qualité de la nappe phréatique et du Lac des Eaux Bleues. Cette action se concrétise notamment à travers la surveillance de la fréquentation, le recul des aires de stationnement quant aux plans d'eau, l'information du public... C'est en ce sens que le projet de la Porte Verte a été développé. Celle-ci doit marquer l'entrée du parc depuis le centre de l'agglomération lyonnaise. L'aménagement prendra en compte les différents modes d'accès au site (bus, vélo, automobilistes, piétons des quartiers proches...) et jouera un rôle clé dans l'accueil et l'orientation des visiteurs dès leur arrivée.

Le projet

Une voie sera exclusivement dédiée au bus, un cheminement modes doux sera créé et la traversée du gué sera mise en sécurité. Les places de parking existantes seront aménagées et mises à disposition selon la période d'affluence, soit 340 places permanentes auxquelles s'ajouteront 260 places en saison et 200 places en cas d'accueil d'événements de grande ampleur. Cette hiérarchisation du stationnement permettra une gestion optimisée du site sans accroître le nombre de places de parking. Côté espaces verts, ce sont 14 000 m² qui seront reconquis et réinvestis en plantation. 500 m² de noues végétalisées seront créés. Une signalétique d'accueil et de jalonnement adaptée sera posée.

Pour aller plus loin :

Christophe Jarraud / jarraud@grand-parc.fr



Avancement du projet



COMMISSION
TRAVAUXCOMMISSION
ACCESSIBILITÉ ET DÉPLACEMENTS

Du Léman à la Méditerranée, en passant par le Grand Parc

Façonné par le fleuve Rhône, le Grand Parc Miribel Jonage ne pouvait qu'accueillir une portion de l'itinéraire modes doux qui reliera, d'ici 2015, le lac Léman à la mer Méditerranée.

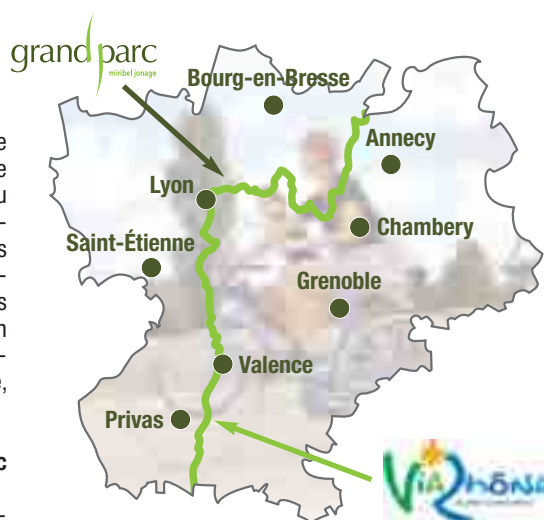
Le Grand Parc au cœur du projet ViaRhôna

Le Grand Parc, situé au cœur du fleuve Rhône (entre le canal de Miribel et celui de Jonage) et de la dynamique de l'Anneau Bleu, s'est associé au projet pour y apporter sa diversité : paysages préservés ou aménagés, services complémentaires dont les usagers peuvent bénéficier. Le site propose en effet la location et réparation de VTT, des sanitaires, des points d'eau et de restauration mais également un panel de loisirs variés (balades, équipements de découverte de la nature, baignade en saison, activités nautiques...)

En prenant part à ce projet, le Grand Parc souhaite :

- Constituer un nouvel accès mode doux, notamment pour toute la population résidant au sud du canal de Jonage, accompagnant ainsi le développement des communes de l'Est de l'agglomération ;
- Valoriser le patrimoine naturel, en ouvrant par exemple des points de vue sur l'environnement immédiat ;
- Accompagner le visiteur dans la découverte du site (panneaux d'interprétation, ...) ;
- Favoriser la mixité et donc la cohésion sociale.

Le projet participe pleinement à la politique de création de pistes ou sentiers cyclables menée par le Grand Parc dans l'optique de constituer un réseau cohérent préservant les milieux les plus fragiles des pratiques tout terrain.



Un itinéraire mettant en valeur la richesse du site

La ViaRhôna traverse le Grand Parc sur 6,5 km. Elle pénètre par le site des Allivoz (futur Centre de Pédagogie Eau et Nature, jardins), passe à proximité de l'accès à l'espace nature des Grands Vernes (site dédié à la pédagogie de l'environnement), rejoint les boucles cyclables du Fontanil (plage, buvette), transite par l'accueil du Grand Parc (entrée de la base de loisirs, services aux cycles...), longe la plage du Morlet (baignade, restauration, poste de secours...) avant de reprendre la piste cyclable en direction de Lyon.

Pour aller plus loin :

Christophe Jarraud / jarraud@grand-parc.fr
Richard Trillat / trillat@grand-parc.fr

Itinéraire modes doux du Léman à la Méditerranée : un projet interrégional au fil du fleuve Rhône

Retrouver le fleuve Rhône... Participer au développement local en concertation avec les riverains et usagers du fleuve... Mettre en valeur des territoires et leurs spécificités dans le respect de leur intégrité... Telles sont les principales ambitions de cet itinéraire mode doux.

L'inauguration du premier tronçon

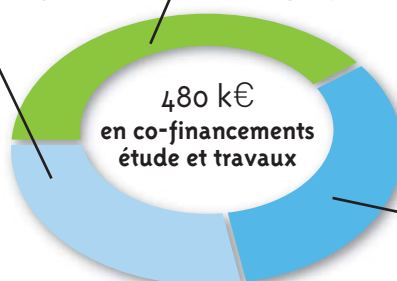


© F. Bessioy

Jérôme Sturla, Président du Symalim, **Raymond Terracher**, Président de la Segopal, **Jean-Jack Queyranne**, Président de la Région Rhône-Alpes et **Michel Margnes**, Président Directeur Général de la Compagnie Nationale du Rhône inaugureront en septembre 2008 le tronçon Simondières-Allivoz, le premier situé sur le territoire du Grand Parc Miribel Jonage. L'aménagement a consisté en la viabilisation de cheminements existants offrant ainsi confort et sécurité au sein des espaces naturels qu'il pénètre. Les 1,5 km permettent de relier l'aménagement des berges du canal de Jonage à l'accueil du parc via le site des Allivoz où sera réalisé le Centre de Pédagogie Eau et Nature des Allivoz.

30% Compagnie Nationale
du Rhône 144 k€

40% SYMALIM
192 k€



30% Région Rhône-Alpes
144 k€

Avancement du projet

PHASE 2 : LIAISON SIMONDIÈRES - ACCUEIL - MORLET

ÉTUDES TRAVAUX RÉCEPTION

2005 2008 2011 2015



COMMISSION MILIEUX NATURELS ET USAGES DURABLES



COMMISSION TRAVAUX



COMMISSION PÉDAGOGIE DE L'ENVIRONNEMENT



COMMISSION SÉCURITÉ



COMMISSION ACCESSIBILITÉ ET DÉPLACEMENTS

Veau du Grand Parc : une tradition qui perdure



Le **16 octobre** 2008, élus, partenaires du Grand Parc et personnel oeuvrant sur le site ont partagé le traditionnel repas du Veau du Grand Parc. Cet événement constitue pour le Symalim et la Segapal un véritable temps d'échange avec les acteurs qui font le parc tout au long de l'année. Ce sont ainsi plus de 150 personnes qui se sont retrouvées autour d'un repas festif sous les pagodes de l'Espace Multisports du Grand Parc.

Pollution du Rhône : la réserve d'eau potable du Grand Parc mise à contribution

Suite à une pollution accidentelle du Rhône survenue le **mercredi 19 novembre** 2008, l'usine de secours de Rillieux-La-Pape, alimentée par le lac de Eaux Bleues, a fourni l'agglomération en eau potable durant 2 jours. Le débit prélevé dans le lac a alors atteint 75 000 m³ / jour soit la moitié de la capacité de l'usine.

« Au boulot, j'y vais à vélo »



Les agents du Grand Parc ont participé pour la première fois en 2008 au challenge régional « Au boulot, j'y vais à vélo », organisé le **5 juin** 2008.

Malgré les conditions météorologiques assez défavorables, 8 agents du Grand Parc sont venus travailler à vélo (soit plus de 12 % des effectifs présents). Un petit déjeuner était offert ce jour-là afin de récompenser nos nouveaux adeptes des déplacements modes doux.

La Segapal invite les élus du Symalim

Le **23 septembre** dernier, à l'invitation de Raymond Terracher et de Didier Martinet, respectivement, Président et Directeur Général de la Segapal, les élus du Symalim se sont vus présenter les services de la Segapal par le personnel. Deux temps forts ont constitué cette journée : la présentation de la société en image par les agents eux-mêmes, suivie d'un déjeuner permettant de poursuivre les échanges de manière moins formelle. Le Président du Symalim, Jérôme Sturla, s'est félicité de la qualité du travail accompli sur le Grand Parc Miribel Jonage. Les élus se sont ensuite vus proposer une séance d'initiation à la pratique du golf, de l'aviron ou encore une descente en tyrolienne.

Utriculaire vulgaire
Utricularia vulgaris

Inauguration de l'aménagement des salles de musculation

Présent sur le site du Grand Parc depuis 1993, le Pôle France Aviron Rhône-Alpes bénéficie des équipements du site dont la salle de forme de l'Espace Multisports. De nouveaux aménagements ont été inaugurés le **30 octobre** 2008 en présence des athlètes dont plusieurs médaillés olympiques. Une salle de musculation entièrement rénovée est désormais à disposition du grand public et des athlètes. Ces derniers bénéficient également, depuis, d'une salle dédiée spécialement à leur activité.

Première visite sur le terrain pour la nouvelle équipe en place



Une visite du parc et des chantiers en cours a été organisée le **11 juillet** 2008 à l'attention de l'ensemble des élus du Symalim. Cette demi-journée a permis aux nouveaux élus de mieux percevoir les problématiques du parc et de se positionner sur les différentes commissions mises en place.

Quatre pêcheurs en difficulté sur le lac de la Forestière...

Afin de tester « grandeur nature » l'efficacité du dispositif d'intervention en cas d'accident, un exercice de sécurité civile est organisé chaque année sur le Grand Parc sur l'initiative des partenaires du Contrat Local de Sécurité du site. Le **16 septembre** 2008, une barque a ainsi « chavirée » sur le lac de la Forestière déclenchant l'intervention des secours. Cet exercice mobilise les services de sécurité du parc, les SDIS de l'Ain et/ou du Rhône ainsi que la société Sécurité EAU Secours.

Plan Global de Mise en Valeur

Dans le cadre du plan global de mise en valeur du site, le Conseil général de l'Ain s'est engagé à verser une participation à hauteur de 54 640 €. Cette subvention permettra le financement d'investissements concernant en particulier la restauration, la protection et la gestion durable du site.

Approbation du plan de gestion forestier



Établi en partenariat avec l'ONF (Office National des Forêts), le plan de gestion forestier a été voté lors du Comité du Symalim le **16 octobre** 2008. Son orientation est résolument tournée vers une gestion durable des forêts du Grand Parc. Sur le site, cela représente plus de 800 ha, dont 220 ha soumis au régime forestier.



- Vous n'êtes pas destinataire de l'Écho du Grand Parc et souhaitez le devenir ?
- Vous souhaitez effectuer un changement d'adresse ?
- Vous préférez recevoir le document par email ?

Il vous suffit, pour nous en informer, de vous rendre sur le site www.grand-parc.fr rubrique institutionnel, à la page documentation.

Destination Nature et débat sur l'eau

En **septembre** 2008, le Grand Parc s'est associé au Comité de bassin Rhône-Méditerranée et à l'État, avec le soutien de l'Agence de l'Eau, dans une démarche de sensibilisation et de consultation du public sur l'eau. Destination Nature, la fête du parc, s'est ainsi faite le relais de cette démarche. Particuliers et associations étaient invités à venir confronter leur point de vue à ceux des professionnels de l'eau dans le cadre d'un débat sur les enjeux et l'avenir du lac des Eaux Bleues et l'île de Miribel Jonage.

Du Léman à la Méditerranée : échange d'expériences

En tant que maître d'ouvrage d'un tronçon de plus de 6 km de l'itinéraire modes doux Léman - Méditerranée, et fortement engagé dans le développement des modes de déplacements respectueux de l'environnement, c'est tout naturellement que le Grand Parc s'est proposé d'accueillir une journée d'échange entre Maîtres d'Ouvrages du projet. Cette rencontre organisée le **19 mai** 2008, à l'initiative de la CNR et de la Région Rhône-Alpes, a réuni plus de 40 participants. Mettre en relation les différents acteurs et leur permettre de croiser leurs expériences, voilà une des contributions que le Grand Parc a souhaité apporter au projet.

Rencontre Fedenatur aux Pays-Bas



Dans le cadre de Fedenatur, un déplacement a été organisé aux Pays-Bas en septembre afin de visiter des parcs hollandais. 6 agents du Grand Parc et le Vice-président du Symalim chargé de la pédagogie de l'environnement, M. Buronfosse, y ont pris part. Les visites de sites de qualité et d'une grande diversité ont été riches d'enseignements.

grand parc
miribel jonage

Lettre institutionnelle éditée par le Symalim

Directeur de publication : Jérôme Sturla.
Rédactrice en chef : Anne Moignard.
Rédaction : Blandine Perréal/Segapal - Richard Trillat/Symalim.
Relecture : Elisabeth Seauve/Segapal - Christine Benedito/Symalim
Photos / illustrations : E. Bougeois, F. Boisjoly, Espace Gaïa, Médiacité (p.3), J. Grosson (illustrations naturalistes), Segapal, Symalim. Conception et réalisation : Long.island. Imprimé à 2 000 ex. sur papier 100% recyclé par l'imprimerie Lamazière.

symalim

Chemin de la Bletta 69120 Vaulx-en-Velin FRANCE
Tél +33(0)4 78 80 23 92 - Fax +33(0)4 72 04 07 95
www.grand-parc.fr